



Maarten Vrebo  
Luk Vanmaele



Horta 22-04-2024

stRaten-generaal



# PLEINENPLAN KERNSTAD 2022



# PLEINENPLAN KERNSTAD 2022



**Niet enkel kernstad**



**Ook extra Muros**



**VRAAG MOBIEL KIEL**

12 lokale buurt- of straatcomités  
13 Kielse scholen



# PLEINENPLAN KIEL

## Onderzoek naar:

- Meer kwalitatief publiek domein
- Versterken en verbinden van verblijfsplekken
- Verkeersstructuur die zich daar op aanpast

## Het Pleinenplan is:

- Geen finaal of 'klaar' plan
- Niet te nemen of te laten
- Inspiratie en aanzet voor debat





# PLEINENPLAN BOUWT VERDER OP ONTWIKKELINGEN SINDS JAREN '70



Wilde Zee 1972



Meir 1992



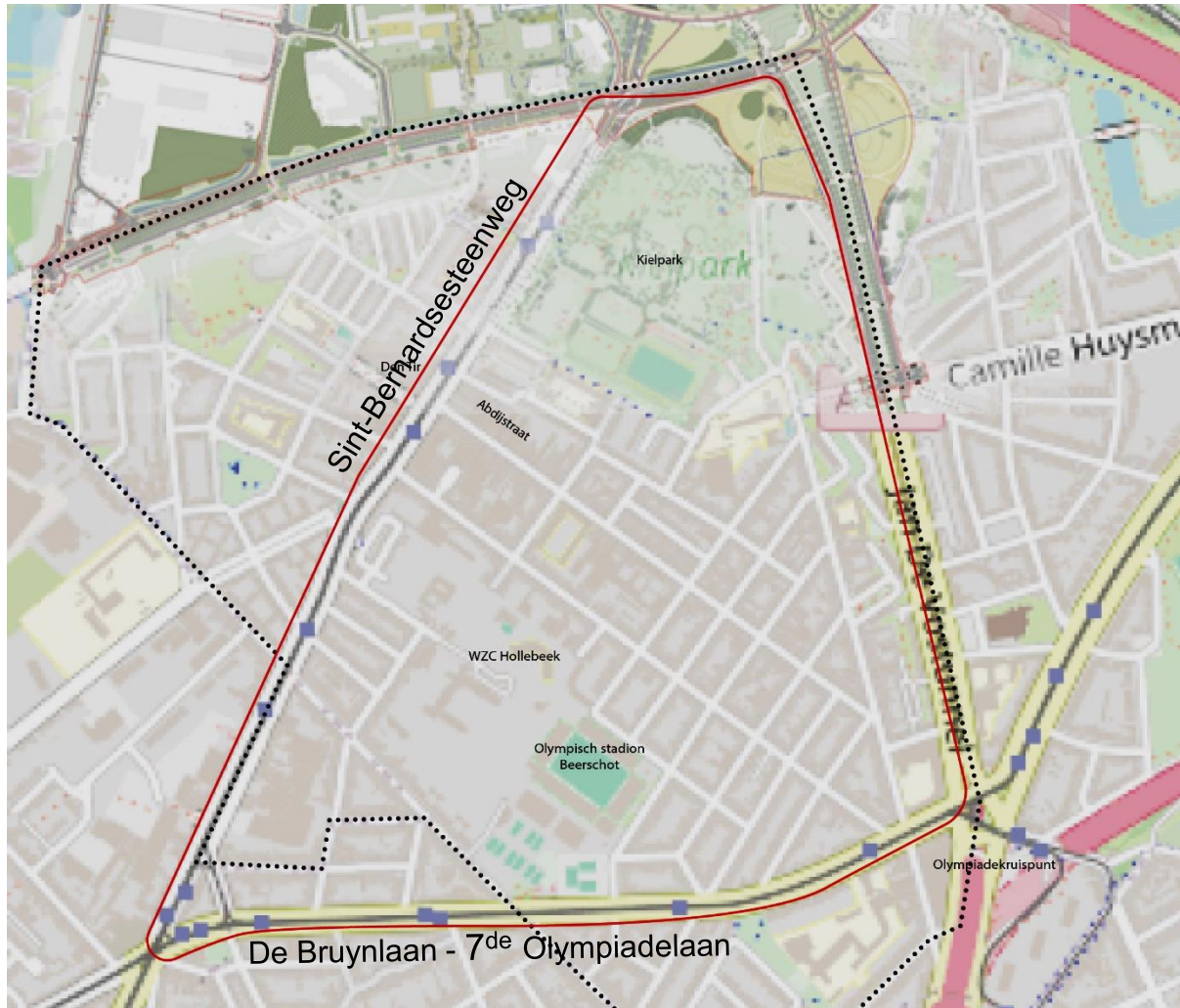
Theaterplein 2006



Dageraadplaats 2007



# AFBAKENING



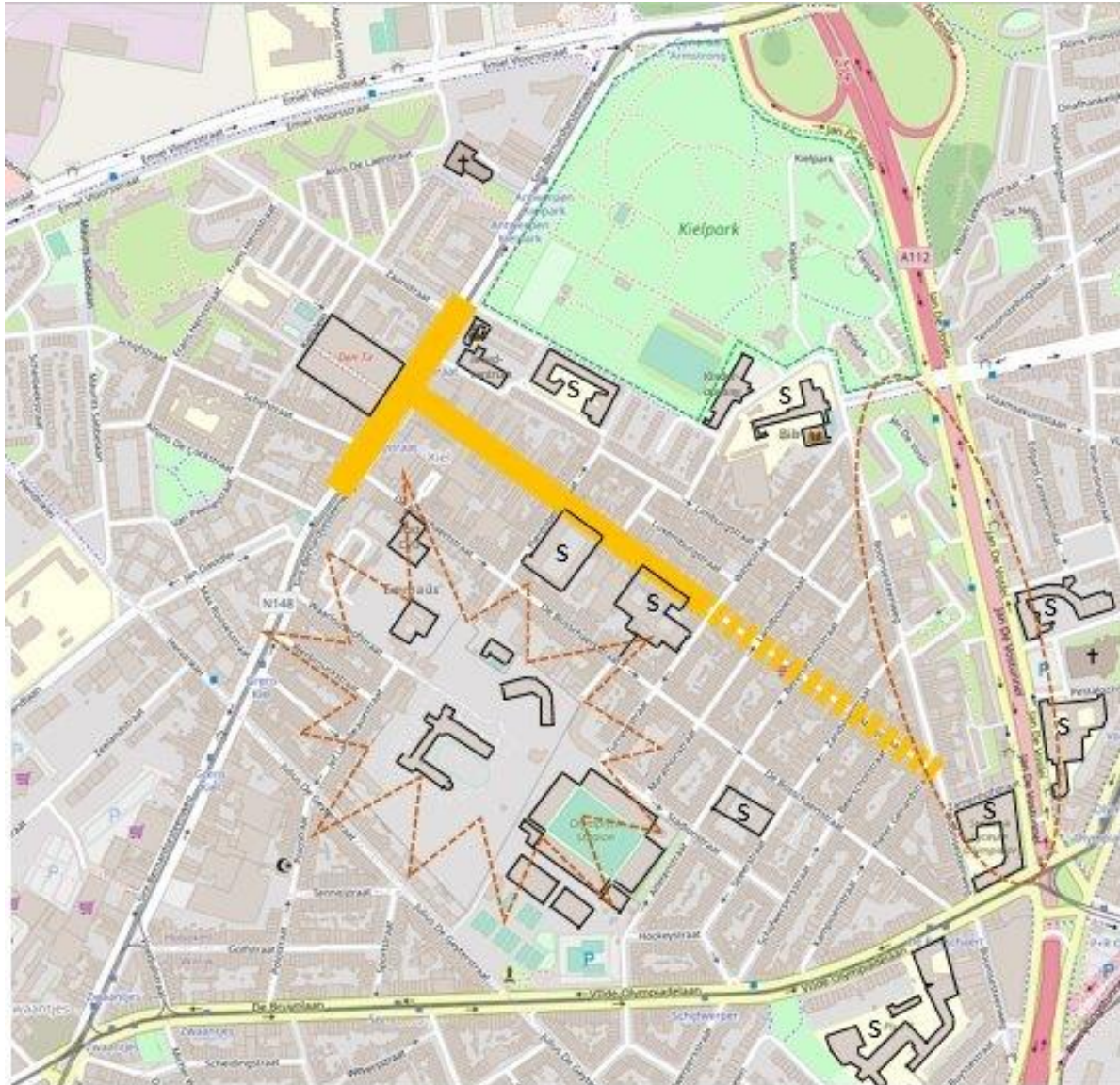
## Driehoek gevormd door

- Sint-Bernardsesteenweg
- Jan De Voslei
- De Bruynlaan / 7de Olympiadelaan



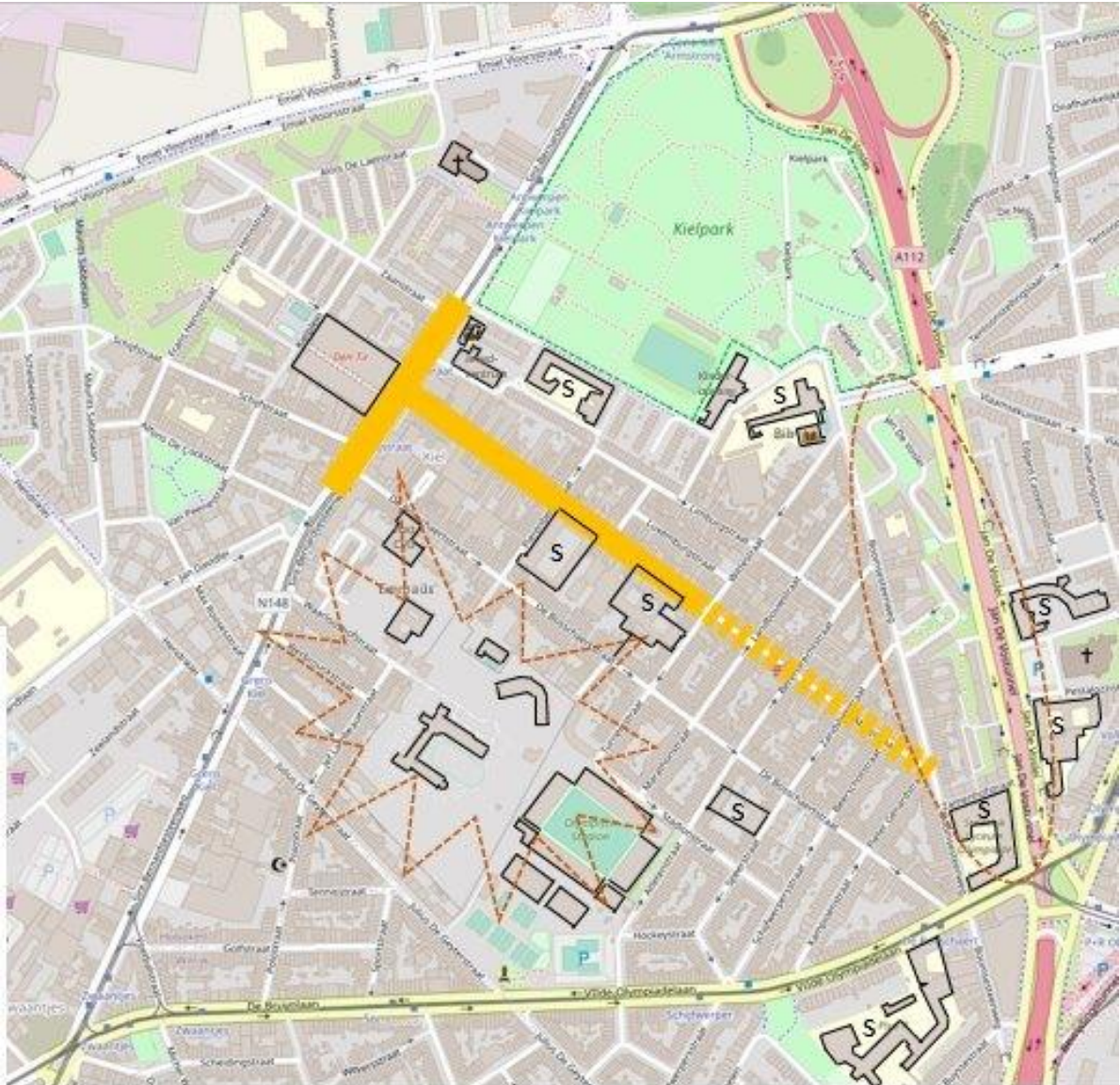


# WIJKSTRUCTUUR EN TYPERING





# WIJKSTRUCTUUR EN TYPERING



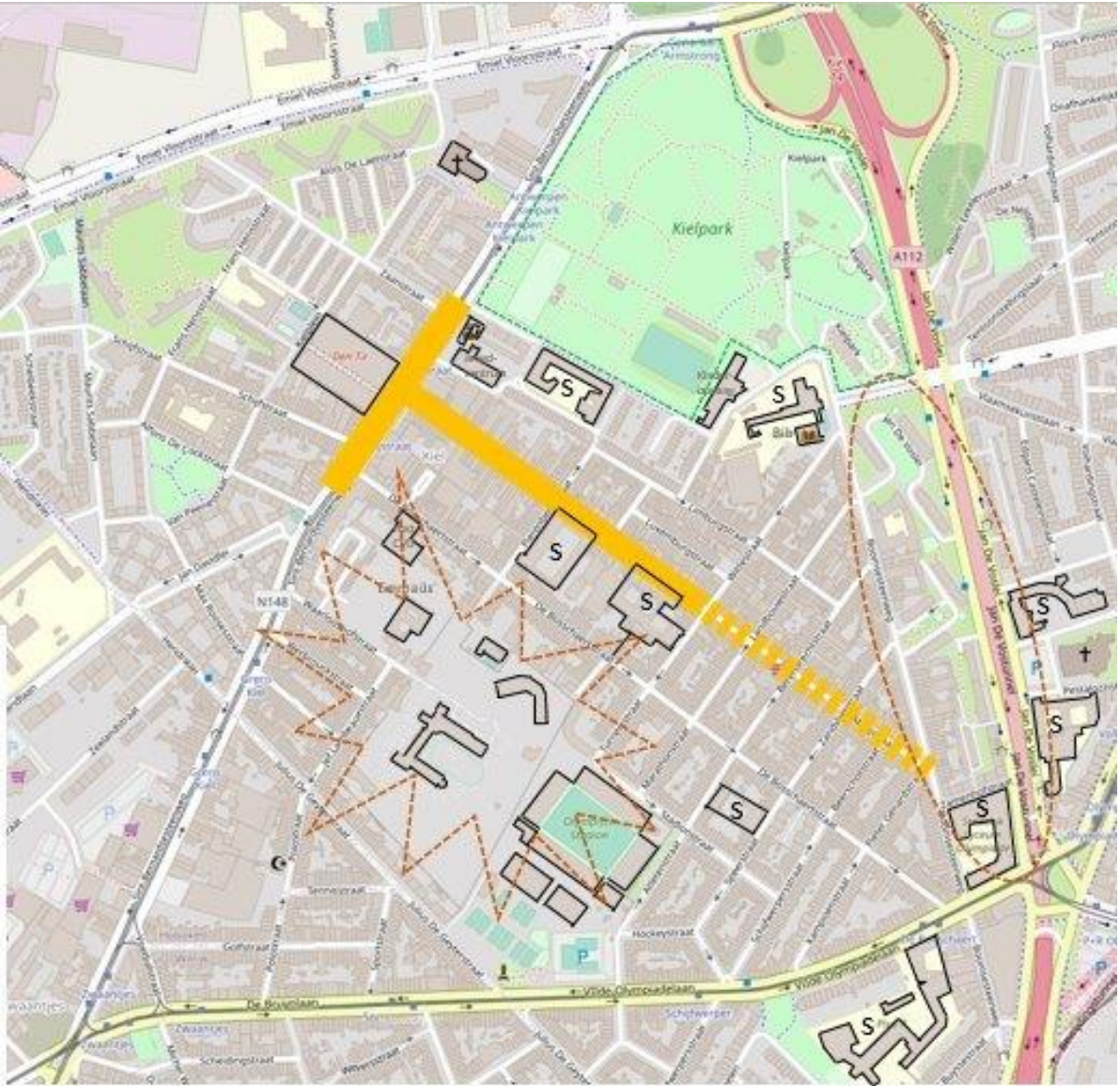
Kielpark



Woonblokken Kiel-oost



# WIJKSTRUCTUUR EN TYPERING

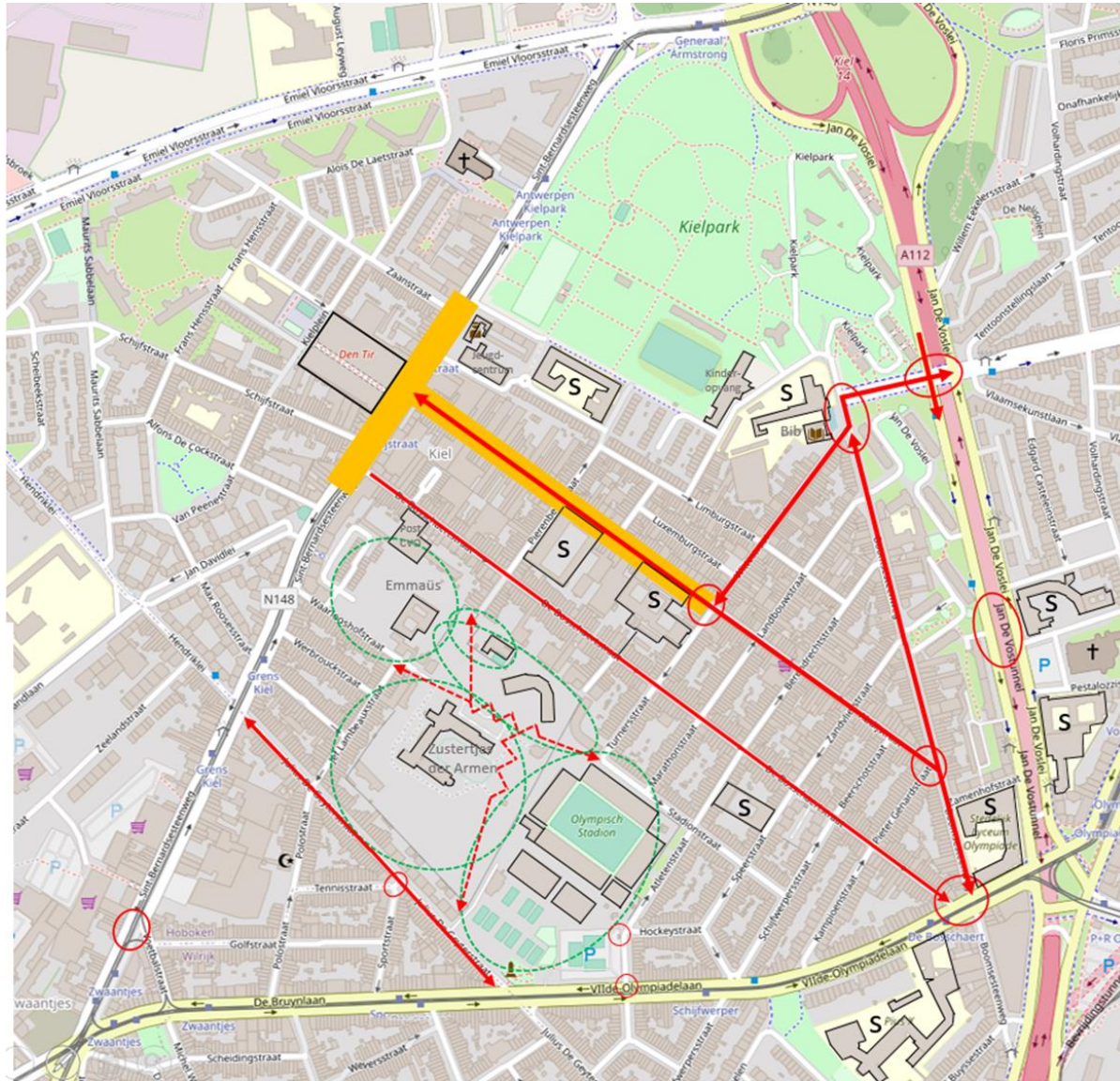


Kloostertuin woonzorgcentrum naast stadion GBA





# KNELPUNTEN EN POTENTIES





# INSPIRERENDE STUDIES



**SPEELRUIMTEWEEFSEL ANTWERPEN KIEL 2014**  
*Kind & Samenleving i.s.m. Carve en Ambrassade i.o.v. District Antwerpen*

## Belevingsvolle linten

Overzichtsk kaart met alle voorgestelde belevingslinten die oases met elkaar verbinden langs aangename plekken en routes.



**TRAGE WEGEN 2021**

*vzw Trage Wegen & Regionaal Landschap de Voorkepen i.o.v. Sporting A*



# RUIMER PLANNINGSKADER



RING  
PARK  
ZUID



GROENE NERVEN vanuit Ringparken

- 31. Mastvest
- 32. Desguinlei
- 33. Tentoonstellingslaan
- 34. Jan de Voslei
- 35. Halfmaanpleintje
- 36. 't Kiel
- 37. Kielplein
- 38. Zuidpark
- 39. Noordkasteel

- stad Antwerpen 2023



# HOOFDSTRUCTUREN

## 1. Abdijsstraat als kloppend wijkhart

### Westelijk deel autovrij

- sterke winkelconcentratie
- 2 scholen



Ref.: Diestsestraat Leuven vroeger



Abdijsstraat nu



Ref.: Diestsestraat Leuven nu



# HOOFDSTRUCTUREN

## 2. Groene bipool Kielpark - WZC Sint-Jozef : verbinden met groene linten



### Groene buurtlinten

- Pierenbergstraat
- Wittestraat
- Speerstraat – Zandvlietstraat

### Kloostertuin:

- Cruciaal in wegwerken tekorten buurtgroen
  - doorwaadbaar maken N-Z en O-W
  - deels als (semi)publieke ruimte ?



# HOOFDSTRUCTUREN

## 2. Groene bipool Kielpark - WZC Sint-Jozef : verbinden met groene linten



### Kloostertuin:

- Cruciaal in wegwerken tekorten buurtgroen
  - doorwaadbaar maken N-Z en O-W
  - deels als (semi)publieke ruimte ?





# HOOFDSTRUCTUREN

## 3. Groene Parklinten tussen de torens



**N. en O. rand: 2 parklinten tussen de torens:**

- Parklint Em. Vloorstraat / Aloïs de Laetstraat
- Parklint Jan De Voslei / Boomsesteenweg





# HOOFDSTRUCTUREN

## 3. Groene Parklinten tussen de torens



Aaneengesloten Kielpark

Verhoogde kruispunten

Aaneengesloten groen lint

Pestalozzi plein



# SYNTHE HOOFDSTRUCTUREN



## Verknopen van betekenisvolle plekken

- Abdijstraat als kloppend wijkhart
- Groene buurtlinten verbinden kielpark met kloostertuin
- Groene Parklinten tussen de torens



# VERKEERSSTRUCTUUR macro



## Knopen

- Knoop Zuid
- Olympiade
- E19

## Steenwegen

- Boonsesteenweg
- Sint-Bernardsesteenweg (zuid)
- Krijgsbaan
- Jan De Voslei

## Wijkstraten

- Sint-Bernardsesteenweg (noord)
- Antwerpsesteenweg
- De Bruynlaan
- VIIde Olympiadelaan



# VERKEERSSTRUCTUUR meso



## Lussen

### Abdijstraat

- Autovrij
- Groeiscenario mogelijk
- Absoluut minimum  
= filter tussen Landbouw- & Wittestraat

### 4 subkwadranten

- Ten N.W. van Wittestraat
- Jan De Vos – Kiel Oost
- Sportwijk
- Omgeving De Geyterstraat

### Circulatie:

- Bestaande rijrichtingen maximaal behouden
- Logische lussen
- Dubbelrichting waar mogelijk
- Geen O.-W.-sluiproutes meer



# VERKEERSSTRUCTUUR meso



## Kwadranten & filters

- 4 filters tegen doorgaand verkeer O-W
- Westelijk deel Abdiestraat autovrij





# VERKEERSSTRUCTUUR meso

## Kwadranten & filters



Ref.beelden: Kongostraat/Rerum Novarumlaan Turnhout – Batkin-/De Fourneustraat Berchem – Statie- /Batkinstraat Berchem





# VERHOGEN VERBLIJFSKWALITEIT

## WOONERF of TUINSTRAAT

- **Verblijfsfunctie** primeert
- Ruimte voor groen, zitelementen, fietsstalling, parkeren, speelelementen
- Manier om **groene buurtlinten** te realiseren





# VERHOGEN VERBLIJFSKWALITEIT

HERSTEL VOORTUINSTROKEN in overleg met bewoners/eigenaars





# VERHOGEN VERBLIJFSKWALITEIT SCHOOLSTRATEN - SCHOOLPLEINEN

- Autoluwe schoolomgeving
- Vergroenen
- Aangename verblijfsplekken nabij de schoolpoort:
  - Voor wachtende ouders
  - Voor scholieren op weg naar huis
  - Voor buurtbewoners
- Als woonerf of autovrije straat/plein
- Permanent of tijdelijk

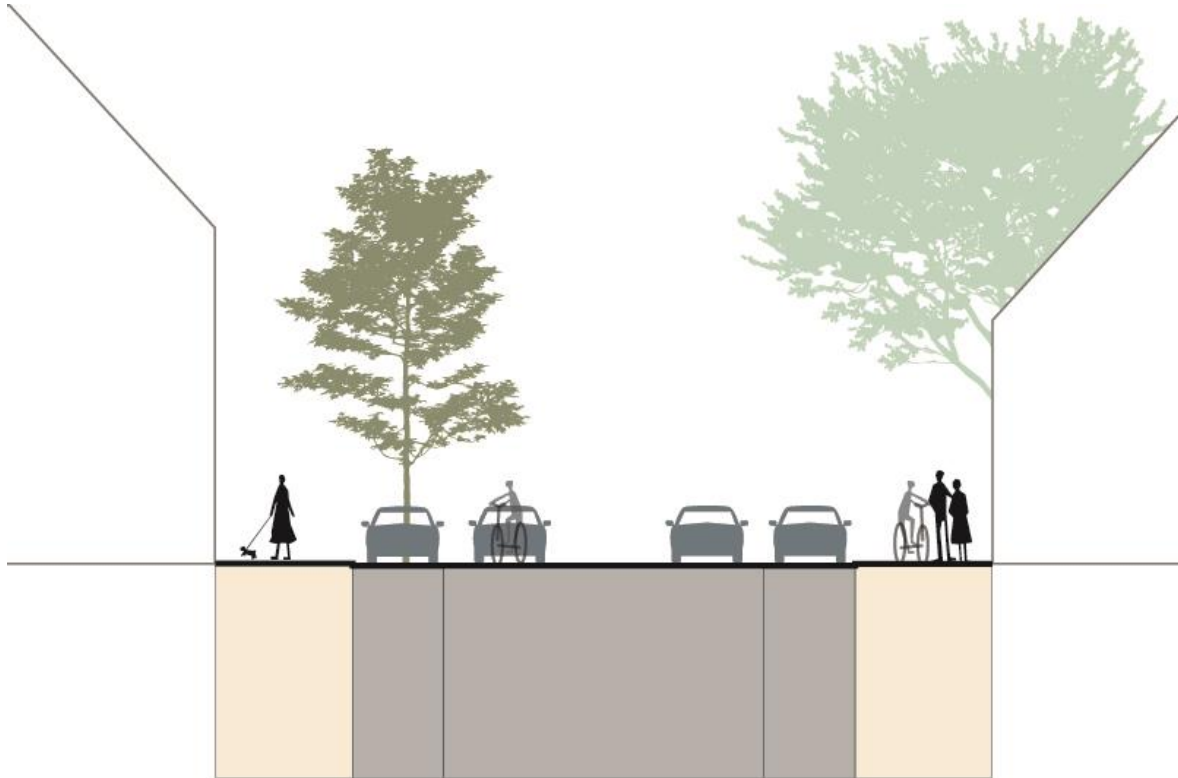
*Als Lyon dit kan voor 100 scholen,  
dan moet dat ook mogelijk zijn  
voor de 13 Kielse scholen*





# VERHOGEN VERBLIJFSKWALITEIT

## BOOMSESTEENWEG



### Bestaand straatprofiel (17 m)

- Rijweg +7 m breed
- Zone 30
- 2 x parkeren



### Potentieel straatprofiel

- Rijweg 5,6 m breed cf. draaiboek PR
- Zone 30 of woonerf
- Parkeren + ruimte voor groen



# VERHOGEN VERBLIJFSKWALITEIT

## BOOMSESTEENWEG





# PLEINENPLAN KIEL



Horta 22-04-2024

Maarten Vrebos  
Luk Vanmaele

stRaten-generaal